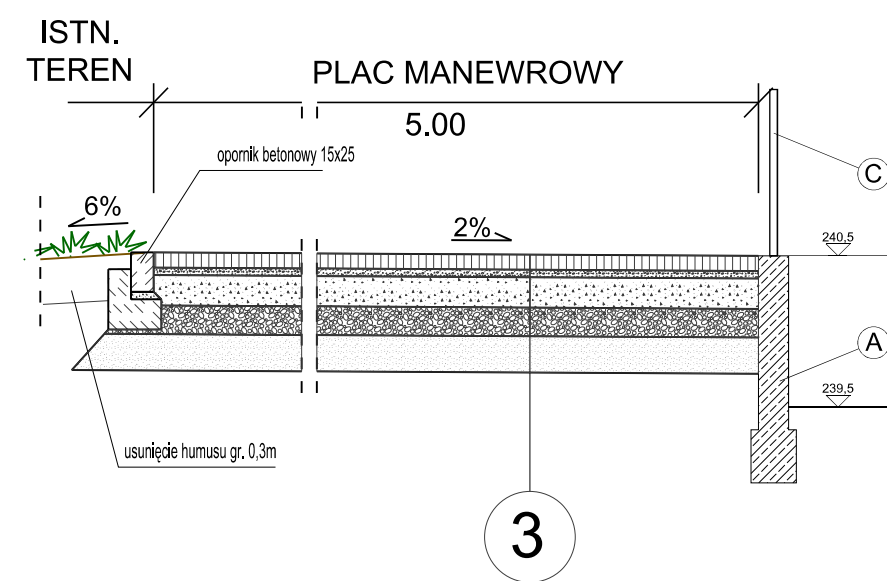
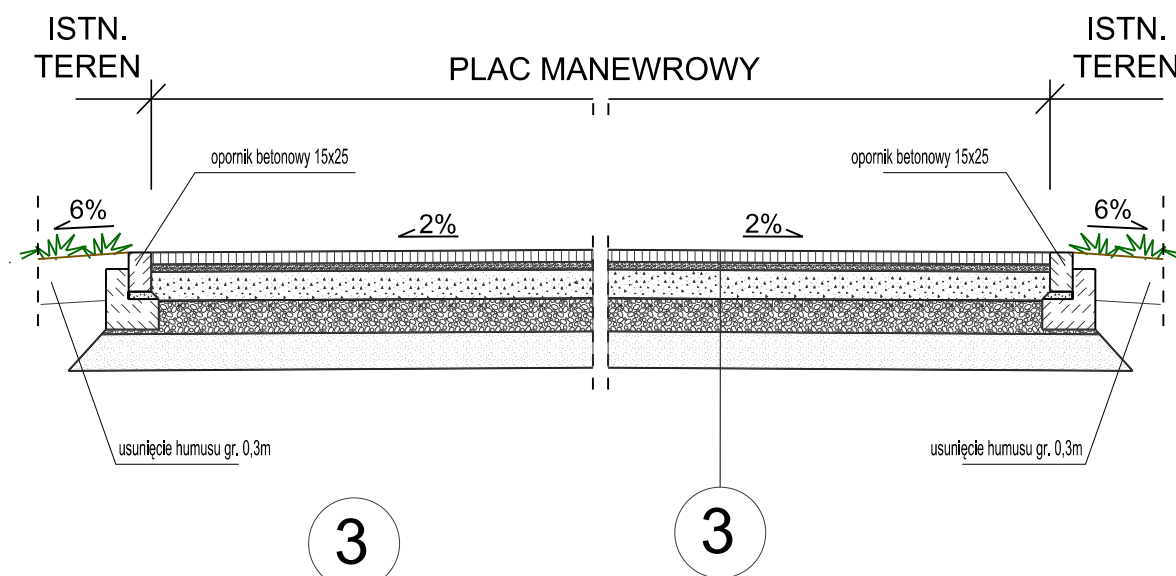


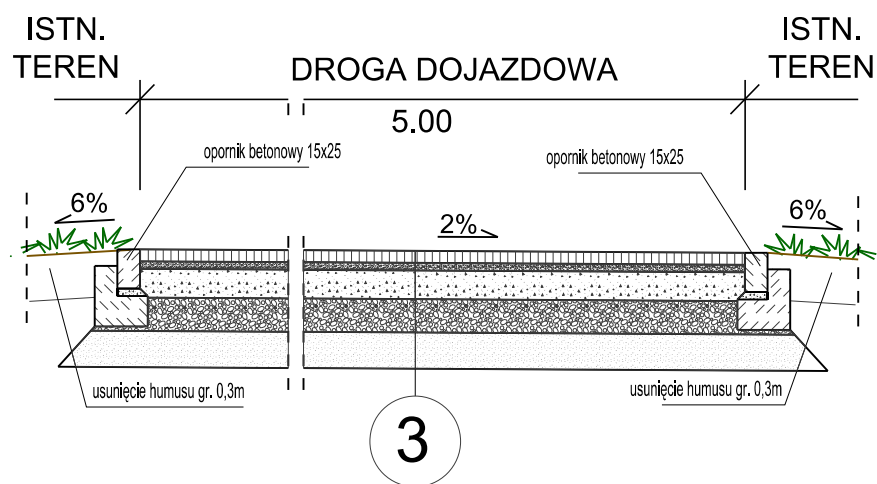
P6 Przekrój konstrukcyjny placu manewrowego



P7 Przekrój konstrukcyjny placu manewrowego



P8 Przekrój konstrukcyjny drogi dojazdowej



- plyta ażurowa betonowa wypełniona kruszywem gr. 10cm
- podsyпка cementowo-piaskowa gr. 5cm
- warstwa z mieszanki niezwiązanej C90/3 gr. 17cm
- warstwa mrozoochronna z mieszanki niezwiązanej lub gruntu niewysadzinowego o CBR >25% gr. 22cm
- warstwa ulepszonego podłoża z gruntu stabilizowanego spoiwem hydraulicznym C0.4/0.5 gr. 24cm
- istniejące podłoże

Rysunek ten podlega ochronie prawnej zgodnie z przepisami Ustawy z dnia 04.02.1994 o Prawie autorskim i prawach pokrewnych. Powielanie oraz wykorzystywanie rysunku bez zgody autora jest zabronione	temat:	Projekt wykonawczy zagospodarowania terenu rekreacyjnego wraz z budową stawu i infrastrukturą techniczną w ramach zadania "Zagospodarowania terenów zdegradowanych w wyniku działalności przemysłowej w rejonie Cisowca w Imielinie" 41-407 Imielin, ul. Imielińska działki nr: 655, 656, 657, 658, 659, 660, 663, 673		
	inwestor	Gmina Imielin 41-407 Imielin, ul. Imielińska 81		
	rys.	Przekroje typowe nawierzchni szutrowych cz. 2		
	branża:	DROGOWA	Nr upr.	Podpis
	data:	wykonał: mgr inż. M. Kwasecki		
10.2023		sprawdził: mgr inż. P. Gosławski	AG.II.4/AZ/7131/43/2002	
	skala:	projektował: mgr inż. M. Kwasecki	SLK/4442/POOD/12	
	1:50			



studio projektowe
głwice, głowackiego 5J
nr rys.

D-04